

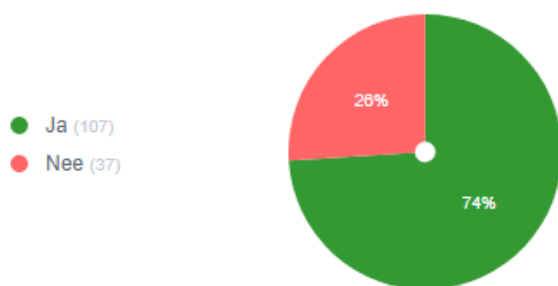
Enquêteresultaten

Onlangs is een enquête uitgezet onder inwoners van het Mechelderbeekdal om zo in kaart te brengen waar wateroverlast wordt ervaren. Deze enquête gaf de mogelijkheid om de wateroverlastpunten heel specifiek op een kaart aan te geven. Hierdoor hebben wij meer en waardevol inzicht gekregen waar en op welke wijze wateroverlast wordt ervaren. We hebben 145 reacties ontvangen op de enquête. Hieronder is een overzicht van de resultaten uit de enquête. Dank voor het invullen, samen kunnen we meer!

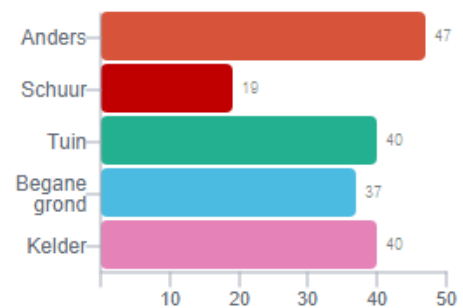
Inleidende vragen

Hieronder leest u de antwoorden op de inleidende vragen uit de enquête. Deze geven inzicht in waar de wateroverlast wordt ervaren. Dit geeft ons een beeld waar het water zich over het algemeen bevindt bij overstromingen.

Heeft u zelf ooit wateroverlast ervaren of elders in uw buurt gezien binnen gebied Mechelderbeekdal? ⁽¹⁴⁴⁾

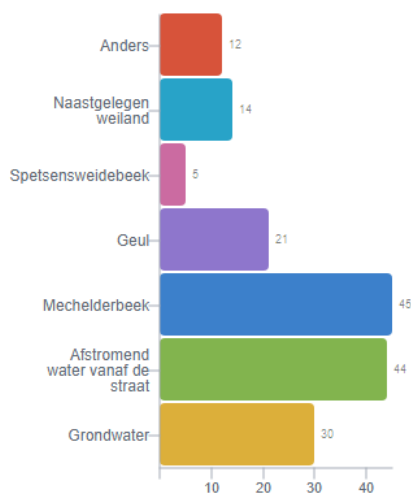


Waar trof u deze wateroverlast aan? ⁽⁹⁸⁾



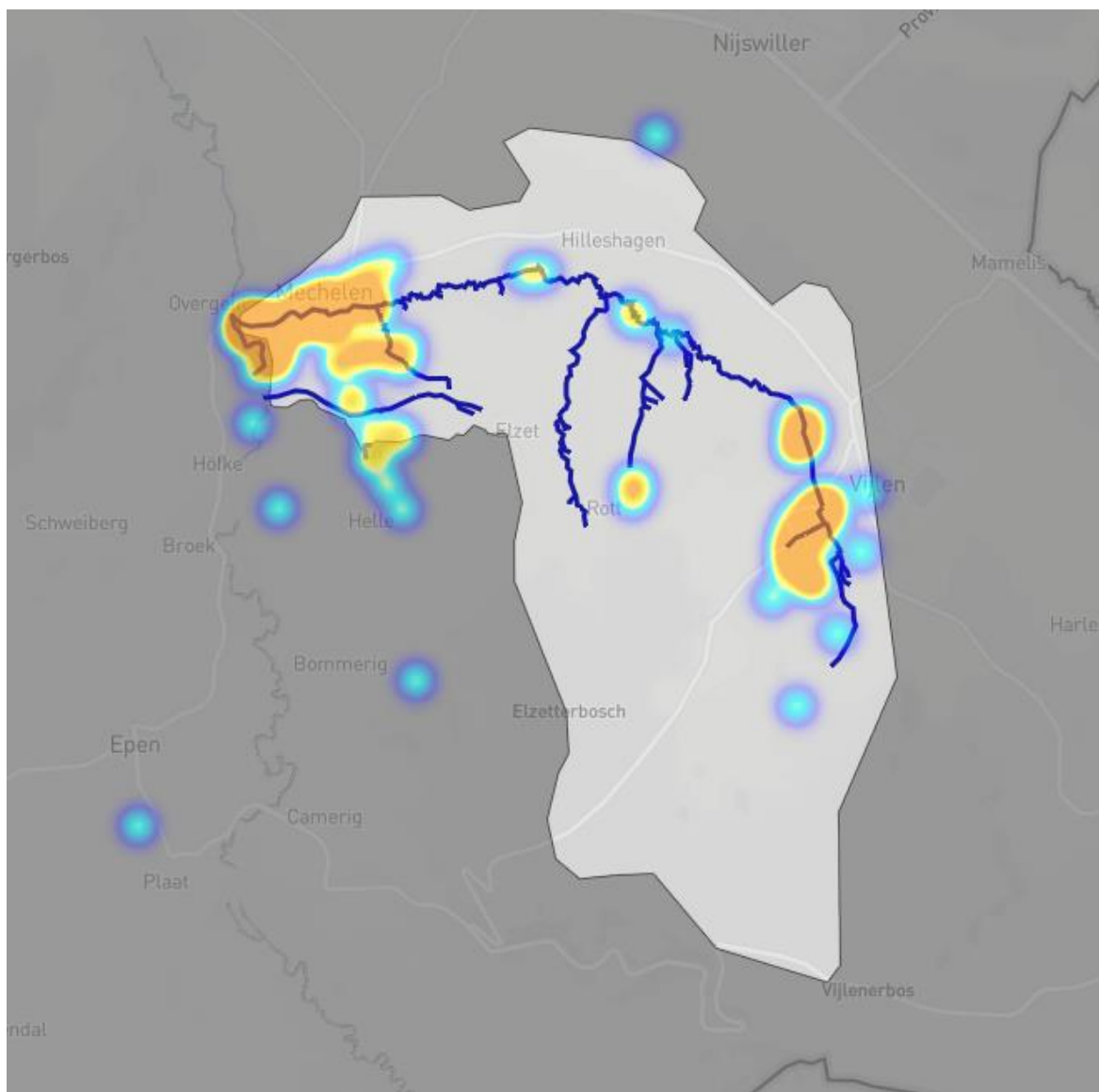
Anders namelijk...

Waar kwam het water volgens u vandaan? ⁽⁹³⁾



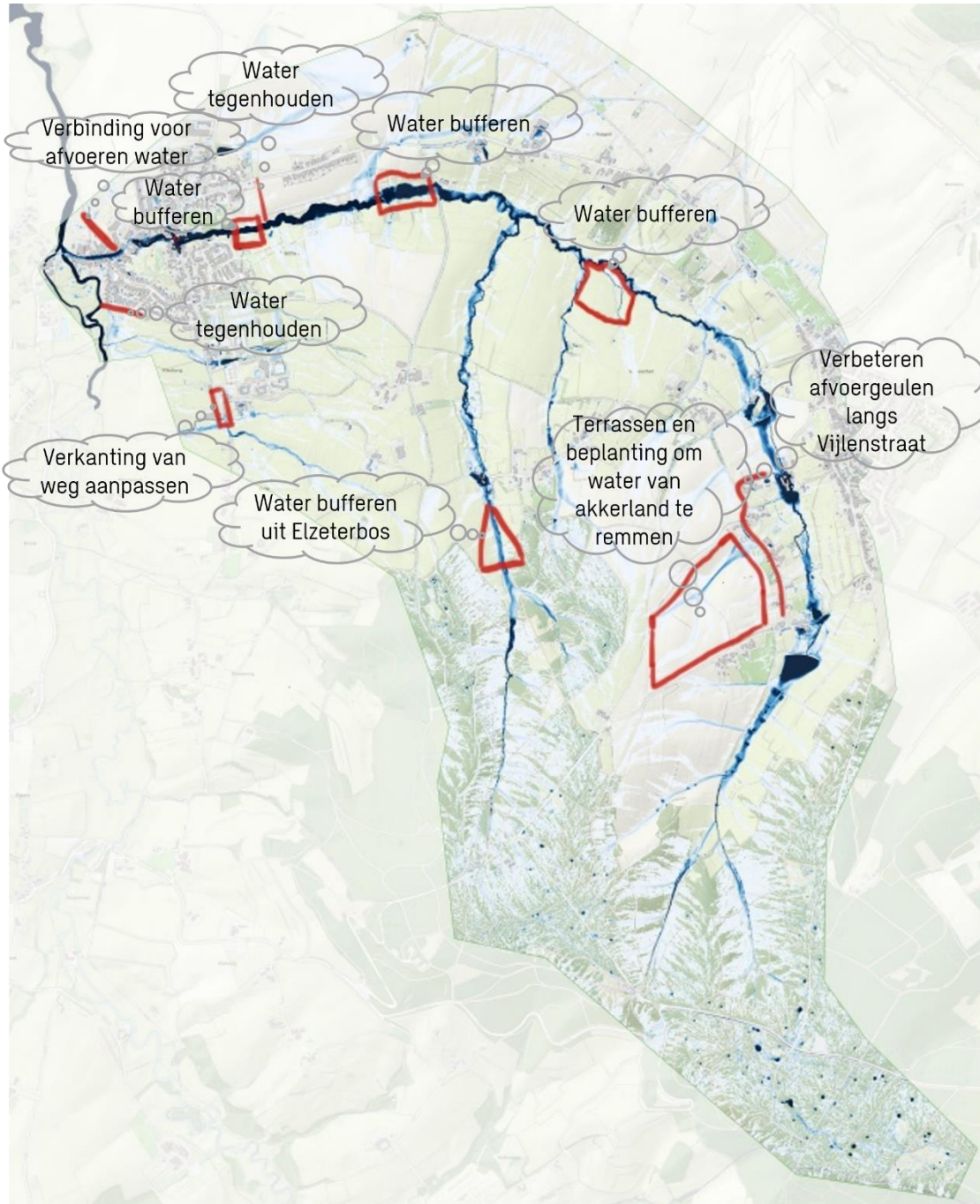
Locaties wateroverlast

Vervolgens kon men in de vraaglijst de exacte locatie van de ervaren wateroverlast aangegeven op een kaart. I.v.m. persoonlijke gegevens geven wij deze exacte locaties niet weer. Op onderstaande kaart zijn de gebieden te zien waar veel locaties zijn aangegeven.



Kansen

Iedereen kon aangeven welke kansen ze in hun omgeving zagen. Deze kansen hebben wij verzameld en staan hieronder gebundeld weergegeven.



Getroffen maatregelen

U bent zelf al actief bezig om zelf maatregelen toe te passen om wateroverlast te voorkomen of te beperken. Dit is voor ons waardevol om te weten, omdat we zo het ontwerp voor het gebied daarop aan kunnen passen. Hieronder is een overzicht te zien welke maatregelen al getroffen worden:

Maatregelen om wateroverlast te voorkomen of beperken

- Aanschaffen van een keerklep
- Zandzakken plaatsen
- Dorpel opgehoogd
- Grondwater weggepompt
- Kelderraam afgeplakt
- Waterdicht maken keldermuren
- Zelf schotten maken die goed aansluiten
- Tuin opgehoogd
- Waterbuffer maken om regenwater van dak op te vangen
- Aanleg groene daken
- Meanderstrook aangelegd tijdens ruilverkaveling
- Houten platen voor ramen
- Meubels hoog zetten
- Binnengedrongen water opwissen
- Pompen paraat zetten

Met uw inzicht hebben we het gebied (nog) beter leren kennen

Hieronder volgen enkele verhalen of anekdotes uit gebied.

“Een beek werd een enorme stroom waar geen houden aan was.”

“Dit deel van Vijlen is het oudst-bewoonde deel van het dorp, net omdat het water er is. Laten we ervoor zorgen dat we weer met het water kunnen leven in plaats van ertegen, bijvoorbeeld door innovatief met het grondwaterpeil om te gaan, of te proberen om regenwater vast te houden zodat het in tijden van droogte gebruikt kan worden”

“Op dit moment te veel verhalen om op te schrijven. Dit gebied heb ik ruim 15 jaar lang vrijwel dagelijks urenlang mogen doorkruisen met mijn camera's. Veel van en in de natuur aldaar heb geleerd en ontelbare beelden heb vastgelegd. Heel veel mensen, dieren en planten leren kennen, et cetera. Een gebied, waarin wij sinds eind 1984 woonachtig zijn en waarin ik ruim 33 jaar mocht werken.”

“Prachtig woongebied”

“De jaarlijkse Eenden race, georganiseerd vanuit café de Paardenstal brengt altijd veel plezier met zich mee.”

“Het is een prachtig gebied, maar bij hevige regenval leidt de Mechelderbeek ook tot grote overlast voor velen.”