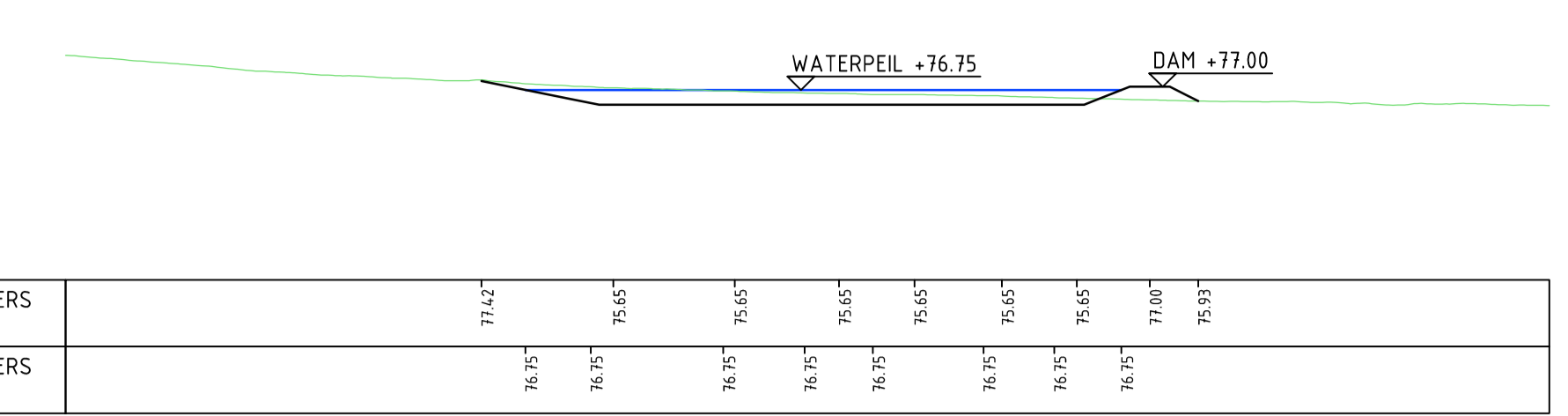
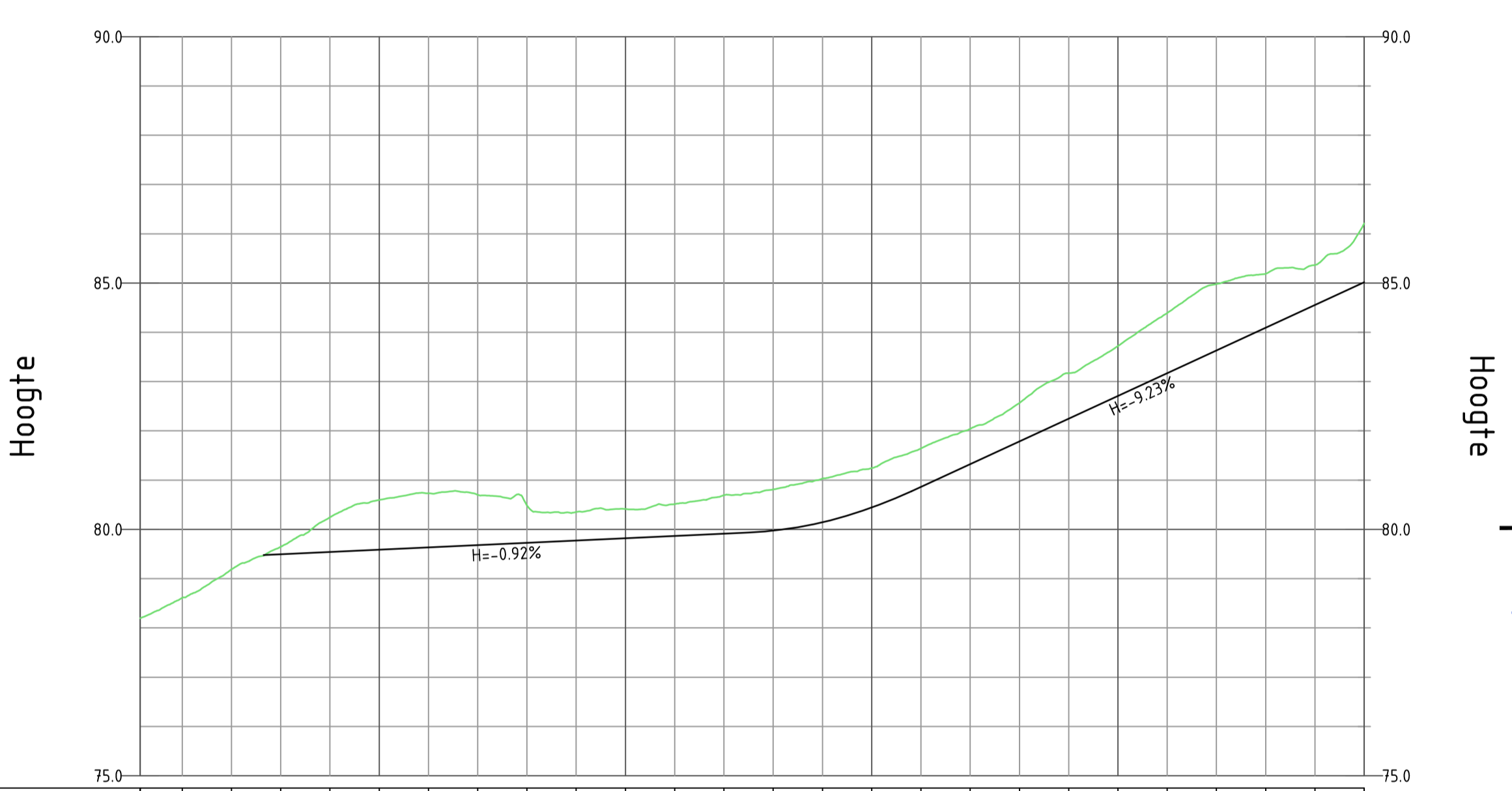
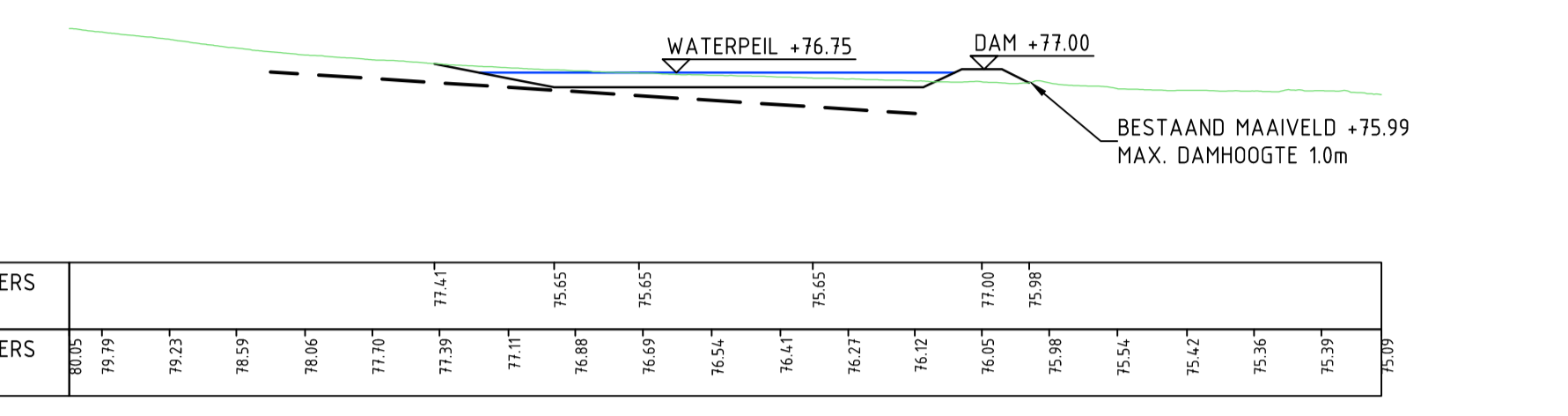


SITUATIE
SCHAAL 1:500

DOORSNEDE 1
Schaal 1:500



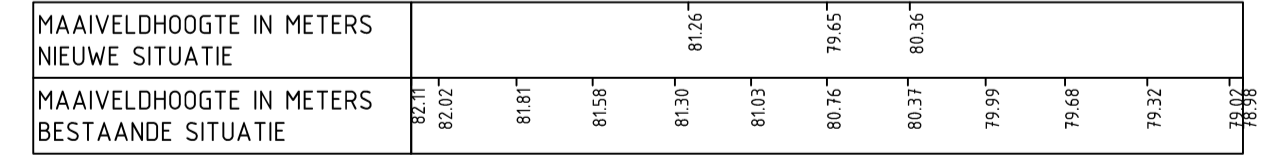
DOORSNEDE 2
Schaal 1:500



NIEUWE HOOGTE	76.995	78.818	79.987	78.648	80.246	80.598	80.731	80.701	80.489	80.353	80.414	80.512	80.694	80.811	81.032	81.244	81.643	82.040	82.564	83.171	83.721	84.392	84.981	85.989	85.366	86.208		
VERT. VERLOOP	L=4.9249m H=-0.924% L=16.543m Rv=200.000m L=45.946m H=-9.235%																											
METRERING	12.272	170.000	175.000	110.000	105.000	100.000	95.000	90.000	85.000	80.000	75.000	70.000	65.000	60.000	55.000	50.000	45.000	40.000	35.000	30.000	25.000	20.000	15.000	10.000	5.000	0.000		
BESTAANDE HOOGTE	76.995	76.610	79.987	78.648	80.246	80.598	80.731	80.701	80.489	80.353	80.414	80.512	80.694	80.811	81.032	81.244	81.643	82.040	82.564	83.171	83.721	84.392	84.981	85.989	85.366	86.208		

LENGTEPROFIEL T.P.V. GRASBAAN
HOR. SCHAAL 1 : 500
VERT. SCHAAL 1 : 100

DOORSNEDE 3
Schaal 1:200



DOORSNEDE 4
Schaal 1:200



RD-COÖRDINAAT (C)	X	Y		
	188496	327722		
GRONDBALANS	ontgraven	ophogen	over	tekort
	1.600 m³	300 m³	1.300 m³	- m³
OPP. WERKGEBIED	5.105 m²			
INHOUD BUFFER	bestaand	toekomstig	vergroting	
	- m³	1.430 m³	1.430 m³	

GEONIUS

Geonius Civiel
Breiderveldweg 15
6385 CM Schinnen
+31 (0) 88 1300 000

<p>project Aanleg regenwaterbuffer 6.611 Hegge te Schinnen</p>		<p>opdrachtgever Waterschap Roer en Overmaas Parklaan 10, 6163 KG Sittard</p>	
<p>status DEFINITIEF</p>		<p>datum uitgave 02-12-2014</p>	
<p>onderdeel Definitief ontwerp, damhoogte ca. 1.0m</p>		<p>blad 1 / 1</p>	
<p>getekend J. Brouwers</p>		<p>formaat A0</p>	
<p>vrijgegeven R. Pluijmen</p>		<p>projectnummer CA140113</p>	
		<p>documentsoort TEKENING</p>	
		<p>tekening nummer CA_140113_T01-02-1</p>	
		<p>versie 2.0</p>	