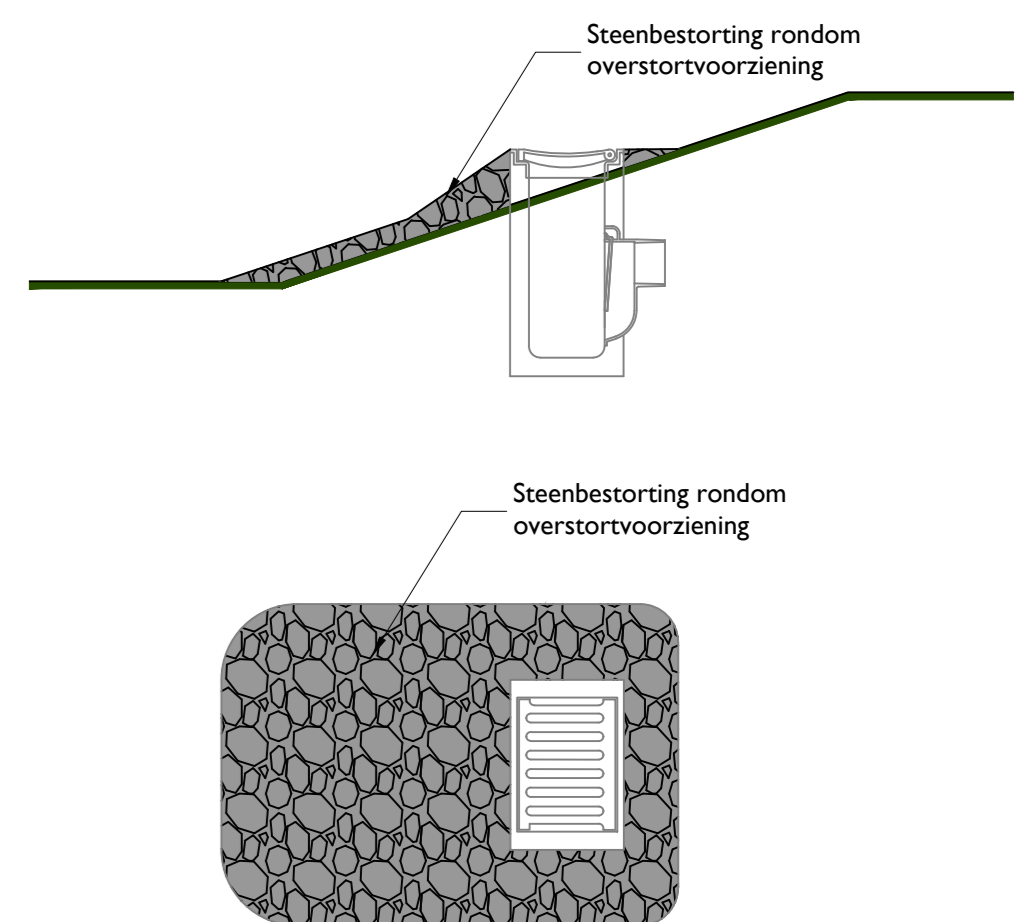
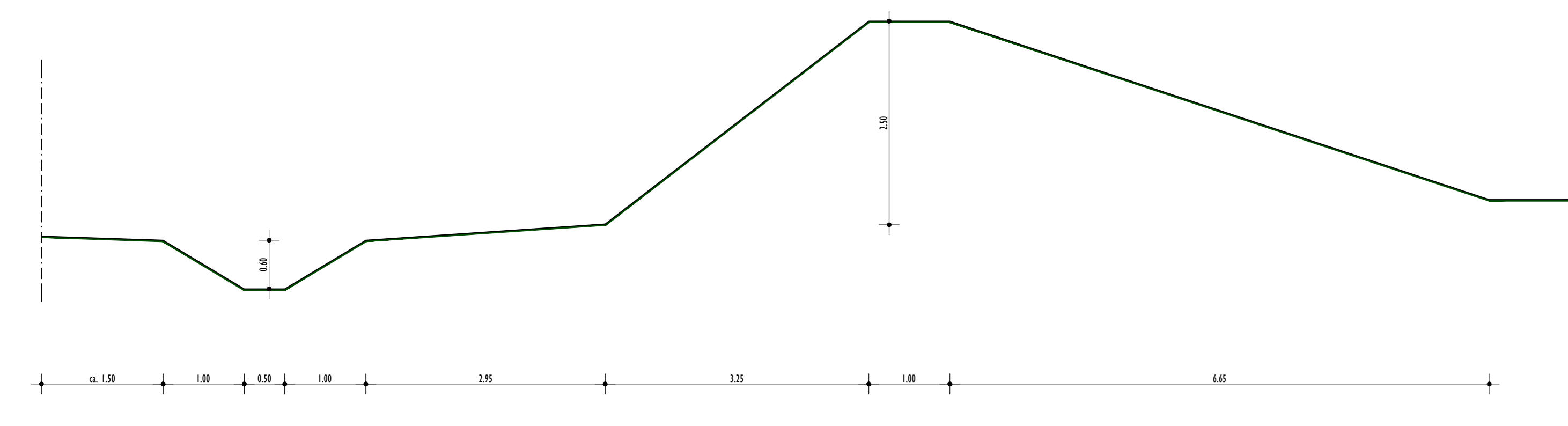




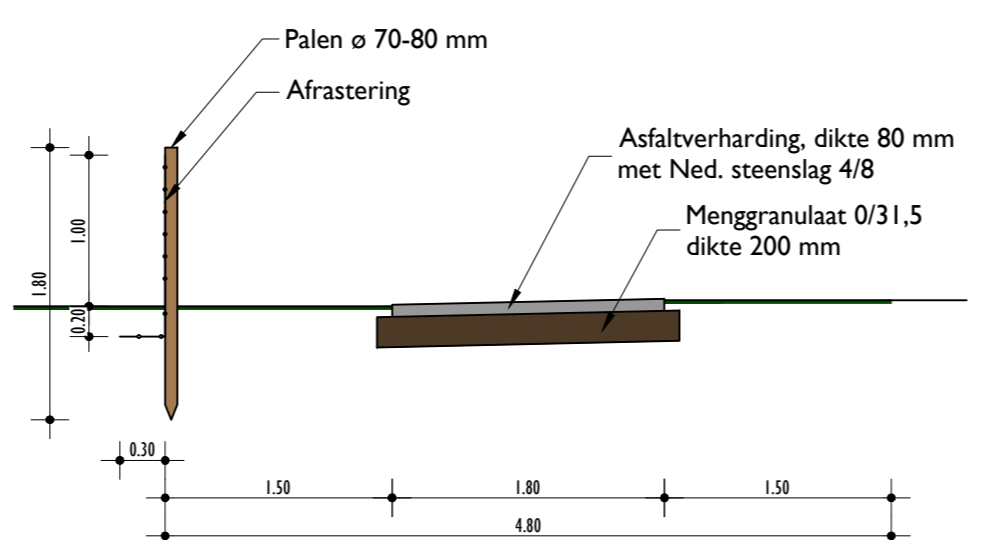
- Legenda**
- Grondhevels (afscherming geluid en licht van verkeer)
 - Weiland
 - Wadi
 - Buffer
 - Afwateringsgreep
 - Mogelijkheid voor naam gemeente c.q. dorp in cortenstaal
 - Zitziek, rustpunt in het groen
 - Boomgaard hoogstam
 - Mogelijkheid voor kunstwerk
 - 92.00 Bestaande maaiveldhoogte
 - 94.00 Nieuwe maaiveldhoogte
 - Voet-wandelpad in asfaltverharding met Ned. steenslag 4/8
 - Beplanting/gras
 - Grasland
 - Afrestering
 - Duiker
 - Straatkoek met uitspoelvoorziening
 - Hogedruk gasleiding Gasunie
 - Nieuwe boom met boomkorf
 - AG *Alnus glutinosa*
 - BV *Betula pendula*
 - CB *Carpinus betulus*
 - JK *Juglans regia*
 - QR *Quercus robur*
 - TC *Tilia cordata* Greenspire
 - Appel en peer in hoogstam



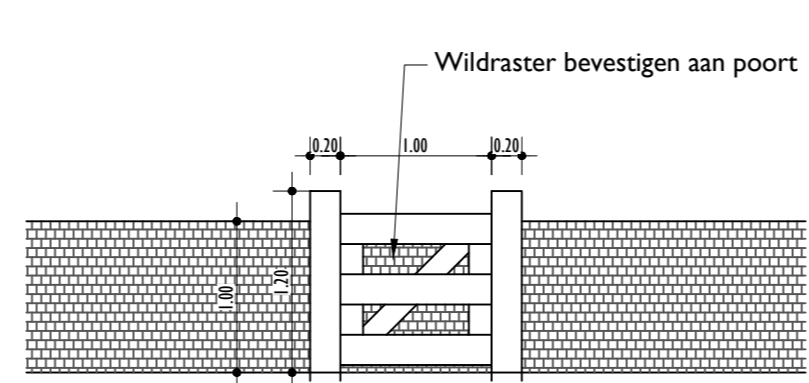
Principedetail overstorvoorziening wadi (schaal 1:20)



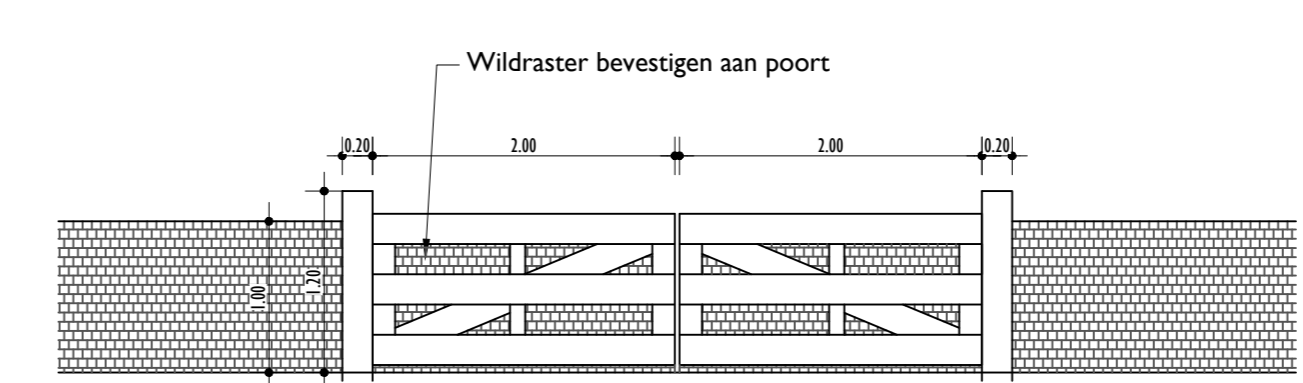
Principeprofiel A-A (schaal 1:50)



Principedetail Voorzichte enkele poort (schaal 1:50)



Principedetail Voorzichte dubbele poort (schaal 1:50)



Principedetail Voorzichte dubbele poort (schaal 1:50)

Wetgeving	Duitseid ontwerp	Get.	M. Mulders	01-12-2017
Wetgeving	A. Wijngaert n.a.v. Informatiebijeenkomst d.d. 02-10-2017	Get.	M. Mulders	11-10-2017
Project				
Weidepark Allee Amsterrade				
Gemeente Schinnen				
Opleveringsdatum	Getekend	G. Jansen		
Onderdeel	Datum	26-09-2017		
	Projectnummer	2017SCH022		
	Tekeningnummer	2017SCH022-02		
	Beslisnummer	2017-8042		
	Beslisdatum	2017-05-02		
	Schaal	1:300		
	Status	Definitief		
	Formaat	A0		
	Blad	1 van 1		

