



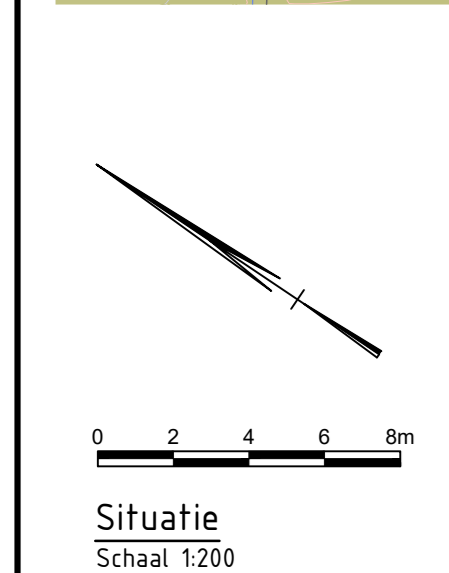
**LEGENDA**

**ALGEMEEN**

- WERKGRENS
- KADASTRALE GRENS
- BESTAANDE SITUATIE  
BOF EN TERREINMETING
- ONTWERP
- HOOGTEVERLOOP  
BESTAAND MAAIVELD  
OP BASIS VAN AANV.

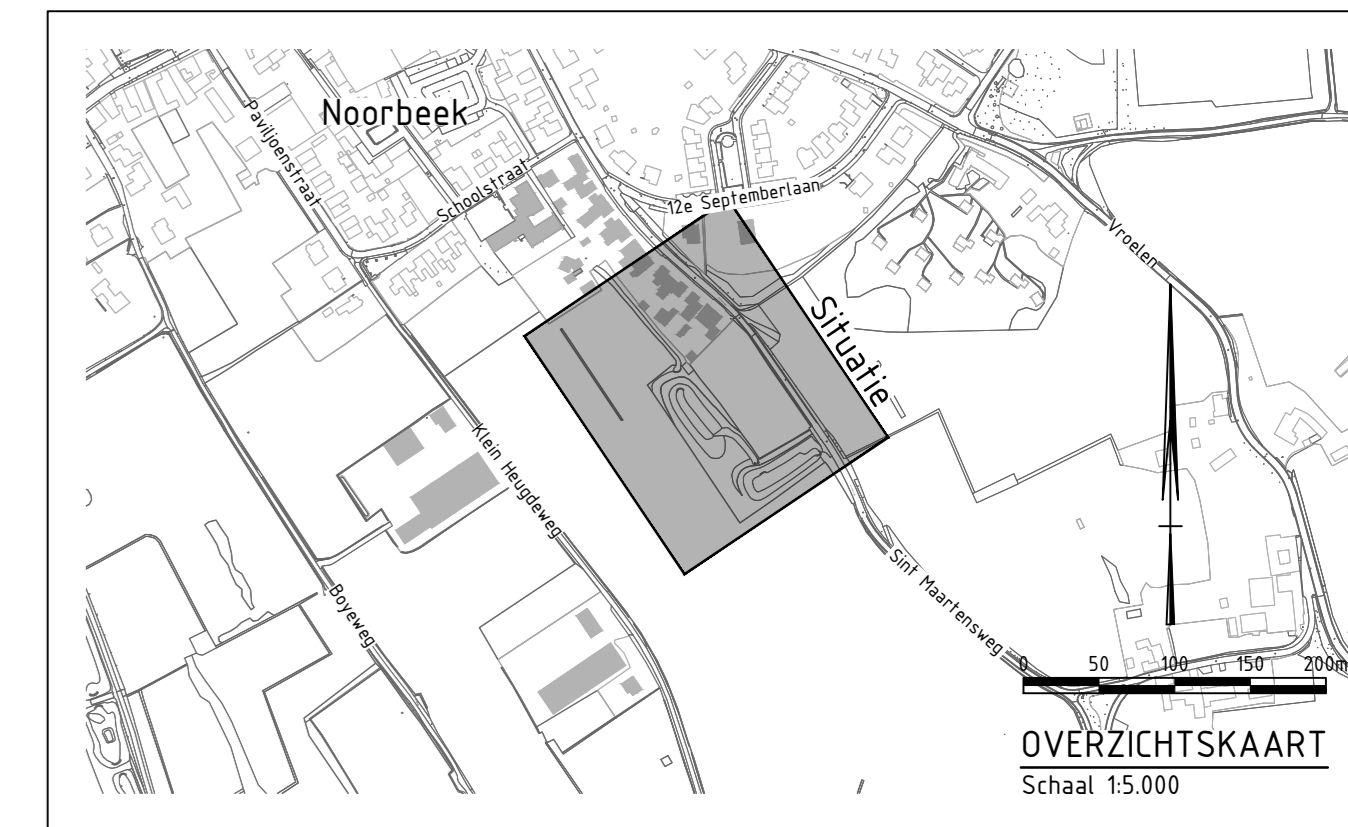
**KABELS EN LEIDINGEN**

- DATAKABEL  
Ø500
- LAAGSPANNING  
Ø63
- GAS LAGEDRUK  
Ø63
- WATERLEIDING  
Ø100
- VRIJUVERVAL RIOLERING  
GEMENTE ELZEN - PARAGATEN




Situatie  
Schaal 1:200

Maten in meters, tenzij anders vermeld  
 Materiaal maten in mm, tenzij anders vermeld  
 Peilmaten in meters t.o.v. N.A.P., tenzij anders vermeld  
 Diameters in mm, tenzij anders vermeld



OVERZICHTSKAART  
Schaal 1:15.000



Dwarsprofiel 1  
Schaal 1:200

Dwarsprofiel 2  
Schaal 1:200

versie	omschrijving	datum	getekend	vr. gegeven
0.3	Interne opmerkingen verwerkt	01-02-2023	LSN	
0.2	Dwarsprofielen toegevoegd	27-01-2023	LSN	
0.1	Eerste uitgave	11-01-2023	LSN	SPN

**GEONIUS**

Geenius Infra  
De Asselen Kull 10  
6318 RD Geleen  
+31 (0) 88 1 300 600

project: Buffer St. Maartensweg, Noorbeek  
 Ontwerpvariant 3

opdrachtgever: Waterschap Limburg  
 Postbus 2207, 6040 CC Roermond

status: CONCEPT  
 datum ontwerp: 01-02-2023

schaal: 1:200  
 blad: 1 / 1

projectnummer: CA220023.006  
 documentnaam: TEKENING

getekend: L. Sijben  
 paraaf: [Signature]

format: A0

tekeningnummer: CA220023.006-SO-SIT-T03  
 versie: 0.3