

Schetsonwerp Pletsmolen



waterschap
limburg

Sfeervol Meerssen



Inhoud

- Inleiding
- Schetsontwerp
- Reacties
- Vervolg



Sfeervol Meerssen



Bijeenkomst 5 februari



Sfeervol Meerssen



Online aanvullen (8 – 22 feb)



Home > Projecten > Aanpak wateroverlast Meerssen > Humcoverstraat/Pletsmolen: zet je idee op de kaart

Categorieën

- Leefomgeving verbeteren
- Wateroverlast beperken

→ Aanpak wateroverlast Meerssen

- [Humcoverstraat/Pletsmolen: zet je idee op de kaart](#)
- Noodmaatregelen Meerssen
- Beoogde bufferlocaties Meerssen
- Planning
- Documenten
- Bijeenkomsten
- Veelgestelde vragen
- Aanpak wateroverlast Oirsbeek-Amstenrade
- Gebied Kwitbeek

Humcoverstraat/Pletsmolen: zet je idee op de kaart!

Wat zijn voor jou belangrijke plekken, ideeën, knelpunten of te behouden punten als het gaat om de wateroverlast of het verbeteren van de leefomgeving in de Humcoverstraat/Pletsmolen? Klik op 'PUNT TOEVOEGEN' (zoom evt. in om een precieze plek aan te geven) en zet je tip, idee of aandachtspunt op de kaart of reageer op een door iemand anders aangedragen punt (let op: dit kan alleen als je ingelogd bent! Ben je nieuw? [Maak dan eerst een account aan](#)). Je kunt kiezen uit de thema's wateroverlast en verbeteren leefomgeving. Samen maken we de kaart compleet! Volg deze pagina door rechtsboven op Volgen te klikken. Je ontvangt een e-mail wanneer er iets wordt toegevoegd op de kaart. Deze kaart blijft tot nader bericht in ontwikkeling. Blijf het dus volgen!





Punten op de kaart

- Geen wandelpad!
- Gebied kindvriendelijk inrichten
- Behoud toegangsweg (ook voor auto's)
- Weg niet afsluiten, toegang van bewoners moet gewaarborgd blijven
- Beek en groen; uitzicht heeft charme
- Uitdiepen - opschonen beek
- Water stroomt rechtdoor uit koker
- Ophogen tuinen
- Bodemvervuiling opruimen
- Verplaatsen instroom koker
- Veiligheid bij buffer en beek
- Verflauwen S-bocht in koker gewenst
- Meldingen bij (dreigend) hoogwater + buurt-app
- Trottoir watert af naar de huizen
- Hoe kunnen we afkoppelen?
- Aanleg regenwaterriool
- Straat afsluiten!?! (vanwege "ramptoerisme" en watergolven veroorzaakt door auto's)
- Meer (zwaar) verkeer sinds aanleg snelfietspad

Sfeervol Meerssen



Schetsontwerp




Sfeervol Meerssen



Natuurlijke inrichting



Sfeervol Meerssen




Steile oever met bos en weiland



Harde tuinoevers met keien of talud




Sfeervol Meerssen



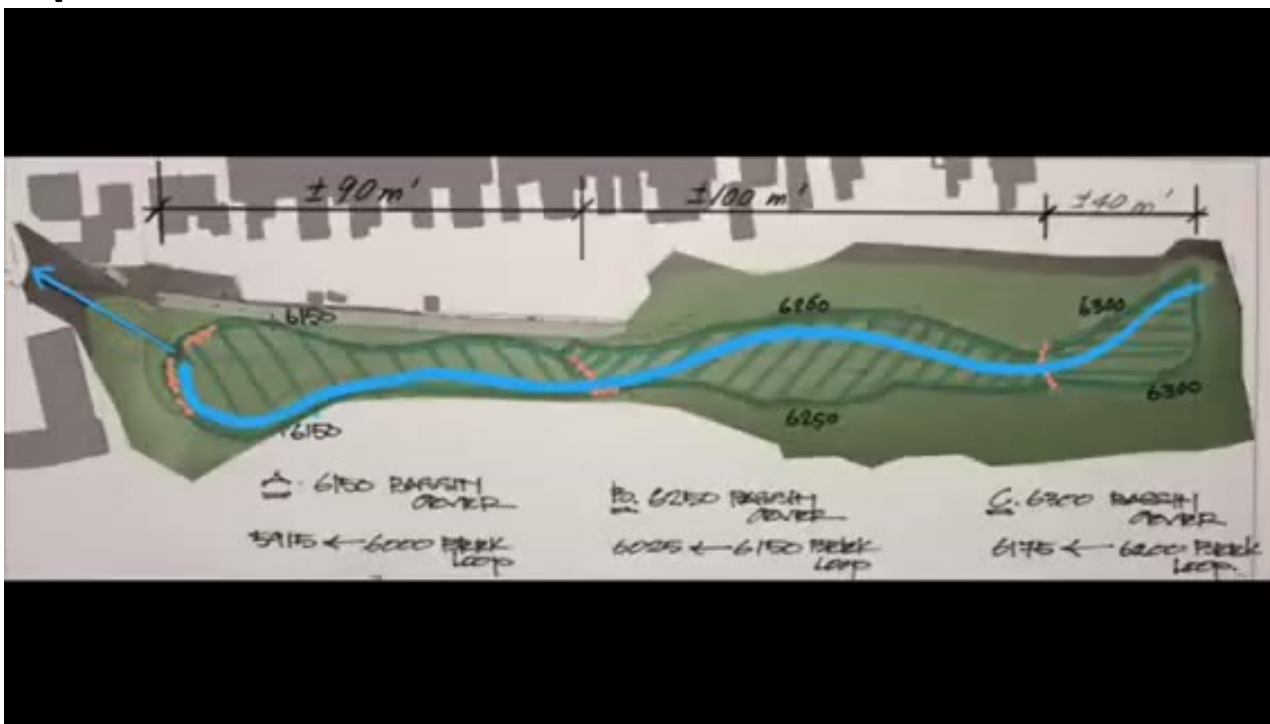
Inheemse beplanting en landelijk karakter




Sfeervol Meerssen



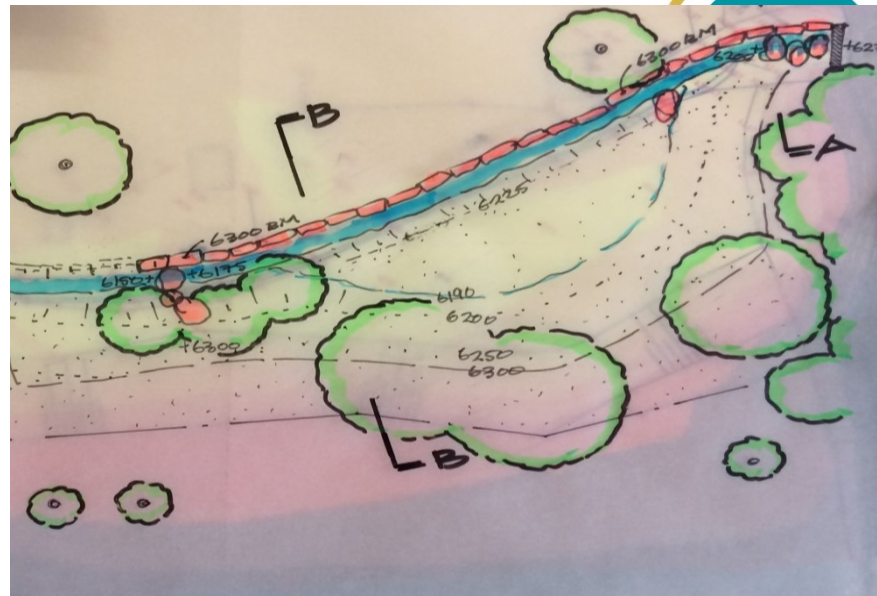
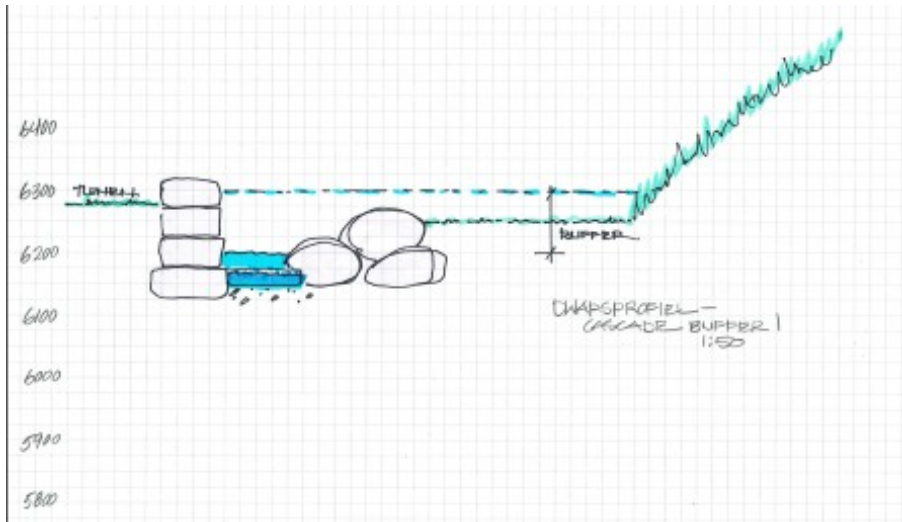
Concept - drie buffers




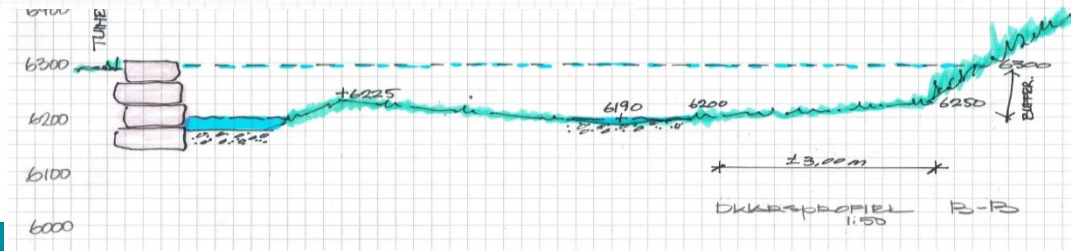
Sfeervol Meerssen



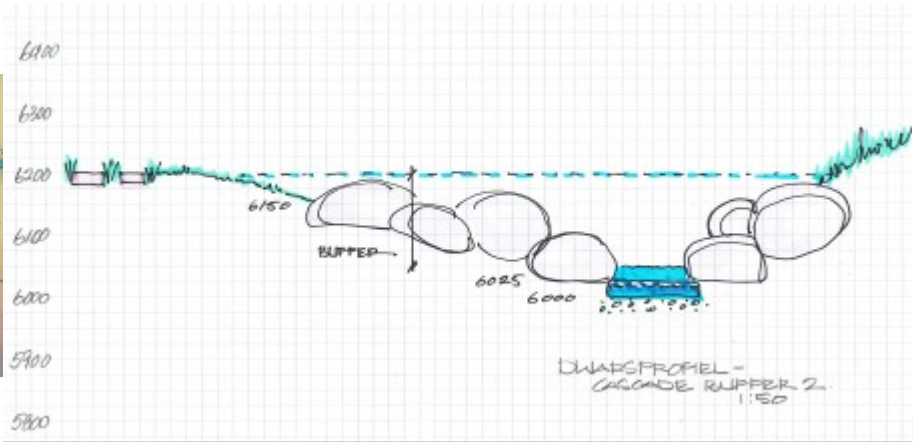
1e buffer



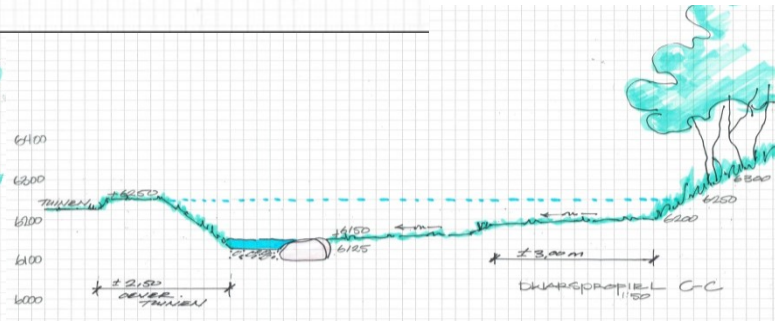
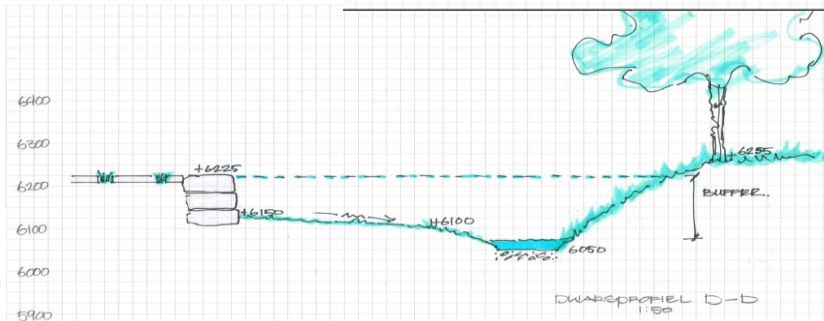
Sfeervol Meerssen




2e buffer



Sfeervol Meerssen






Sfeervol Meerssen





Sfeervol Meerssen





Sfeervol Meerssen








Pletsmolen Regenwaterbuffer



Sfeervol Meerssen





Sfeervol Meerssen

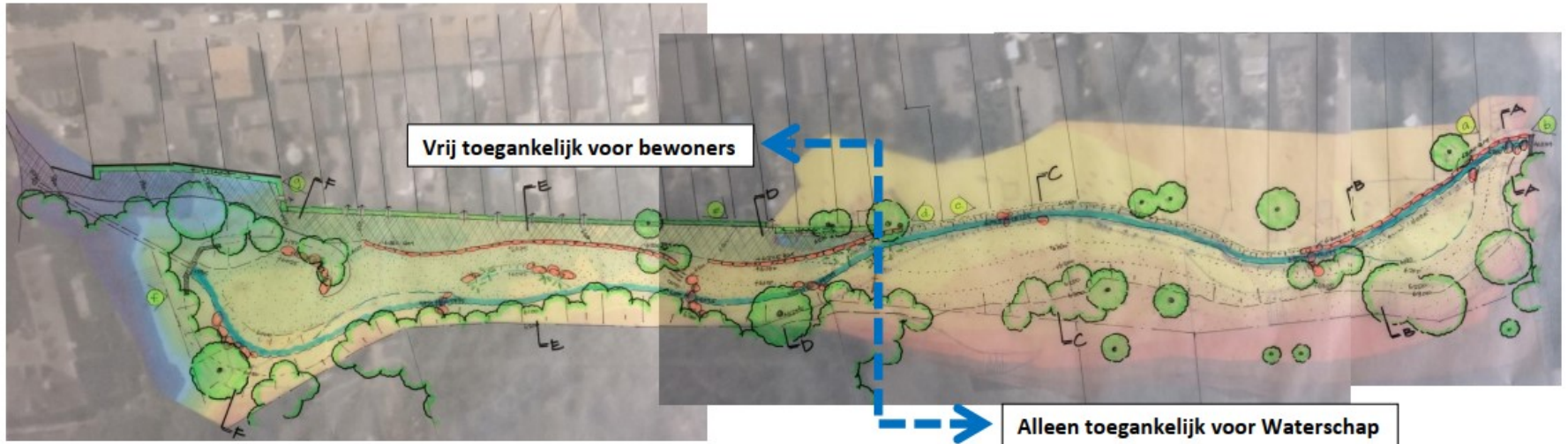




Sfeervol Meerssen



Reacties



Vervolg

- Ontwerp online plaatsen met reacties
- Informerende bewonersbrief
- Mogelijkheid om reacties aan te vullen (2 weken)
- Aanpassen ontwerp + kostenraming
- Eventueel extra bijeenkomst
- Publicatie definitieve ontwerp
- Technische uitwerking + bestek
- Vergunningen
- Realisatie