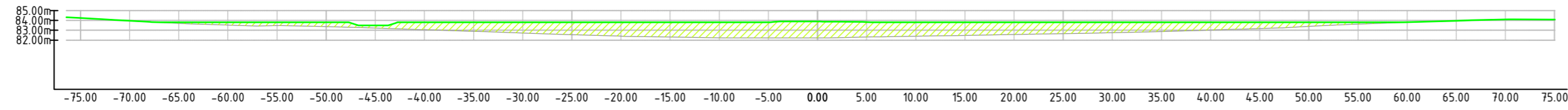




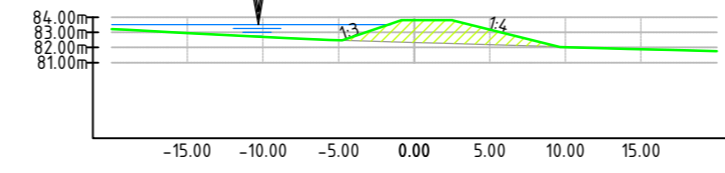
Lengteprofiel DP-01  
Schaal 1:500/500



Dwarsprofiel DP-02  
Schaal 1:500/500



Dwarsprofiel DP-03  
Schaal 1:500/500



**BELANGRIJK!**  
Dit is een concept tekening en nog geen definitief plan.  
Deze is bedoeld om belangstellenden en belanghebbenden te informeren in deze fase van het project.  
De definitieve tekeningen maken halverwege dit jaar (2021) deel uit van de vergunningsprocedure waar ook officieel op gereageerd kan worden.

Legenda K+L

- Vrijverval riool gemeente Meerssen
- Persriool gemeente Meerssen
- Gas lage druk Enexis
- Water WML
- Laagspanning Enexis

Legenda buffer 19

- Werkgrens
- Kadastrale grens
- Boom handhaven
- Taludlijn
- +122.89 Nieuwe hoogte
- +120.28 Bestaande hoogte
- Bestaande situatie (Ondergrond)
- Aanbrengen noodoverlaat conform detail
- Aanbrengen uitstroomvoorziening conform detail
- Waterlijn bufferdam

1.0	Eerste uitgave	R. Wijnands	R. Pluijmakers	R. Pluijmakers	26-04-2021
revisie	omschrijving	getekend	gecontroleerd	akkoord	datum

opdrachtgever	
Waterschap Limburg	

project	Water in Balans Meerssen Fase 2	* Concept *
omschrijving	Buffer 19 Buffer Molenweg/Visweg Situatie en profielen	
formaat	schaal	fase
A1	1:500	VO
bladnr.	van	projectnummer / tekeningnummer
1	1	BG4434-101-103



documentstatus	documentversie
Definitief	1.0

